


**INDAGINI E STUDI IDRAULICI ED IDROLOGICI DI SUPPORTO
 ALLA REDAZIONE DEL NUOVO PIANO STRUTTURALE
 E DEL NUOVO PIANO OPERATIVO
 DEL COMUNE DI SAN CASCIANO IN VAL DI PESA**


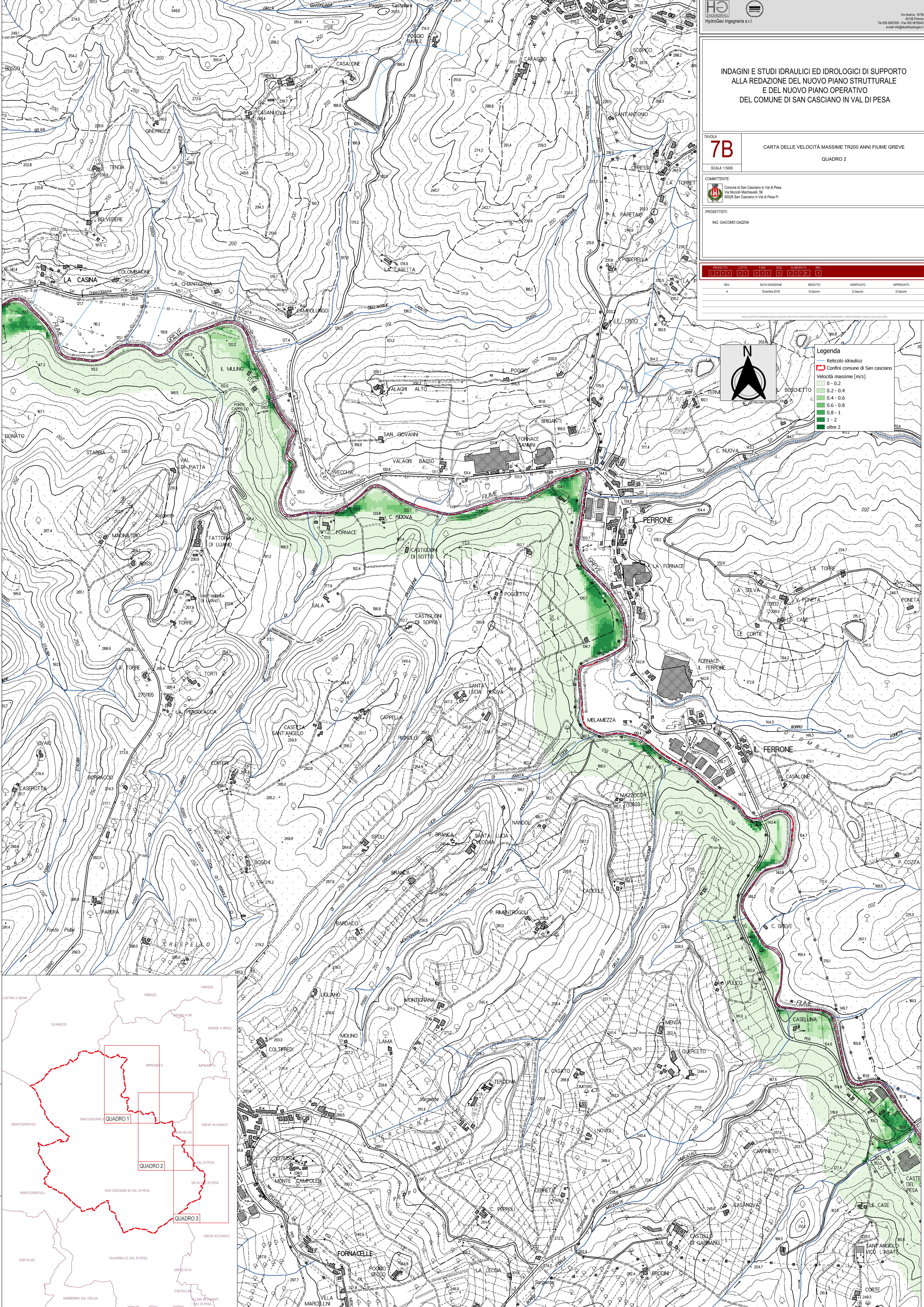
TAVOLA
7B CARTA DELLE VELOCITÀ MASSIME TR200 ANNI FIUME GREVE
 QUADRO 2

COMMITTENTE:

 Comune di San Casciano in Val di Pesa
 Via Niccolò Machiavelli, 56
 50028 San Casciano in Val di Pesa FI










PROGETTISTI:
 ING. GIACOMO GAZZINI

REV.	DATA EMISSIONE	REDAITTO	VERIFICATO	APPROVATO
A	Dicembre 2018	G. Gazzini	G. Gazzini	G. Gazzini

SEMPRE ATTENTI: OGNI QUALIFICAZIONE DEVE ESSERE PRESENTATA IN COPERTURA E IN UNO DEI PRIMI FOLGHI DEL PRODOTTO



Legenda

-  Reticolo idraulico
-  Confini comune di San Casciano
- Velocità massime [m/s]
-  0 - 0.2
-  0.2 - 0.4
-  0.4 - 0.6
-  0.6 - 0.8
-  0.8 - 1
-  1 - 2
-  oltre 2

